



| | | |
|---|--|--|
|  | <p>Formulário para Requerimento de:</p> <p>SUPRESSÃO DE VEGETAÇÃO NATIVA EM ESTÁGIO INICIAL DE REGENERAÇÃO NATURAL OU DE FORMAÇÃO FLORESTAL PURA PARA USO AGROPECUÁRIO</p> <p>Código 1309 – versão jul 2019</p> | <p><i>Estado do Rio Grande do Sul</i></p> <p><i>Prefeitura Municipal de Boa Vista do Incra</i></p> <p><i>Secretaria Municipal de Indústria, Comércio, Agricultura e Meio Ambiente.</i></p> |
|---|--|--|

1. IDENTIFICAÇÃO DA PROPRIEDADE:

| | | | |
|--|--|--------------------------|--------------|
| 1.1. Dados da propriedade | | | |
| Nº de Registro do imóvel no INCRA (se houver): | | | |
| Nº no Registro de Imóveis: | | Comarca do Município de: | |
| Área total registrada (hectares): | | Área pública | Área Privada |
| Zona Urbana | | Zona Rural | |
| Endereço: | | | |
| Localidade/Distrito: | | Município: | |
| 1.2. Roteiro de acesso: percurso a partir da sede do município ou pontos de referência de fácil localização, com indicação das distâncias em quilômetros até o local. | | | |
| | | | |
| 1.3. Quanto à existência de licenciamento de vegetação na propriedade: | | | |
| Primeiro licenciamento de vegetação na propriedade | | | |
| Já realizou outro licenciamento de vegetação na propriedade. Nº da Autorização ou Alvará: | | | |

2. DADOS DA ÁREA DE MANEJO E DA VEGETAÇÃO A SER SUPRIMIDA:

| | |
|--|---|
| 2.1. Quanto à justificativa para o manejo | |
| | Implantação de lavoura. Qual cultura? |
| | Implantação de pomar. Quais variedades? |
| | Pecuária. Tipo de pastagem: |
| | Outras (especificar): |
| 2.2. Área Total Proposta para Supressão (hectares): | |
| 2.3. Altura média da vegetação (m): | |
| 2.4. Volume total aproximado de madeira (m³): | |

| | | |
|---|--|--|
|  | <p>Formulário para Requerimento de:</p> <p>SUPRESSÃO DE VEGETAÇÃO NATIVA EM ESTÁGIO INICIAL DE REGENERAÇÃO NATURAL OU DE FORMAÇÃO FLORESTAL PURA PARA USO AGROPECUÁRIO</p> <p>Código 1309 – versão jul 2019</p> | <p><i>Estado do Rio Grande do Sul</i></p> <p><i>Prefeitura Municipal de Boa Vista do Incra</i></p> <p><i>Secretaria Municipal de Indústria, Comércio, Agricultura e Meio Ambiente.</i></p> |
|---|--|--|

DOCUMENTOS A SEREM ENTREGUES:

1 - Matrícula atualizada do Registro de Imóvel ou Comprovante de propriedade:

Cópia da(s) Matrícula(s) atualizadas da propriedade emitida pelo Registro de Imóveis ou comprovante de propriedade, posse ou cessão de uso da área (arrendamento, contrato de parceria agrícola, contrato de comodato, etc) do empreendimento, conforme o caso, e incluindo a autorização de uso da área para o empreendimento em questão.

Nota: Conforme Provimento nº 037/2018-CGJ, a qual altera o art. 594 da Consolidação Normativa Notarial e Registral, o prazo de validade de uma matrícula é de 30 (trinta) dias.


2- Projeto Técnico:

O Projeto Técnico deverá conter no mínimo:

- *Identificação da propriedade e proprietário;
- *Objetivo, justificativa e descrição da intervenção a ser realizada, com cronograma de execução;
- *Marcação numérica à campo dos exemplares arbóreos requeridos para manejo (numeração deverá estar de acordo com os dados do laudo).
- *Anotação de Responsabilidade Técnica (ART) ou equivalente, do(s) responsável (is) técnico(s) pela elaboração do projeto/laudo/estudo/etc.

3 - Laudo de cobertura vegetal da área a ser manejada:

- *O Laudo de cobertura vegetal da área a ser manejada deverá conter no mínimo:
- *Área total a ser manejada;
- *Levantamento e caracterização da cobertura vegetal existente, apresentando a nomenclatura popular e científica das espécies nativas, herbáceas, arbustivas e arbóreas ocorrentes, indicando a metodologia de análise utilizada na coleta dos dados em campo;
- *Levantamento individual das espécies consideradas imunes ao corte e ameaçadas de extinção, e previsão de manejo;
- *Estimativa do volume da matéria-prima (lenha) florestal a ser gerada pela supressão;
- *Dados quantitativos (dendrometria e volumetria) das espécies arbóreas a serem manejadas;
- *Medidas mitigadoras e/ou compensatórias;

| | | |
|---|--|---|
|  | <p>Formulário para Requerimento de:</p> <p align="center">SUPRESSÃO DE VEGETAÇÃO NATIVA EM ESTÁGIO INICIAL DE REGENERAÇÃO NATURAL OU DE FORMAÇÃO FLORESTAL PURA PARA USO AGROPECUÁRIO</p> <p align="center">Código 1309 – versão jul 2019</p> | <p align="center"><i>Estado do Rio Grande do Sul</i></p> <p align="center"><i>Prefeitura Municipal de Boa Vista do Incra</i></p> <p align="center"><i>Secretaria Municipal de Indústria, Comércio, Agricultura e Meio Ambiente.</i></p> |
|---|--|---|

*Metodologia de execução do manejo;

*Fotografias ilustrativas da vegetação a ser manejada;

*Anotação de Responsabilidade Técnica (ART) ou equivalente, do(s) responsável (is) técnico(s) pela elaboração do projeto/laudo/estudo/etc.

4 – Laudo de Fauna:

Laudo descritivo da fauna local e de entorno, com sua provável interação com a flora, contemplando:

* Identificação/descrição dos locais de reprodução, alimentação e dessedentação da fauna, bem como evidências de rotas migratórias, etc.;

*Identificação/descrição dos corredores ecológicos ocorrentes na gleba e no seu entorno;

*Descrição detalhada da metodologia utilizada no registro dos dados por grupo faunístico, incluindo o período de amostragem (data, turno, etc.), esforço amostral (duração do esforço empregado por método citado), condições meteorológicas do momento de coleta, e equipamentos (tipo, quantidade, tempo de exposição, etc.) caso utilizados. Nos casos em que a metodologia envolva coleta e/ou transporte de animais silvestres, deverá ser solicitada Autorização para Manejo de Fauna, nos termos do estabelecido na Portaria nº. 75, de 01 de agosto de 2011. Em caso de consulta a população local, informar o número de entrevistados e cópia/detalhamento do questionário aplicado;

* Levantamento da fauna ameaçada de extinção, segundo o Decreto Estadual nº. 51.797, de 08 de setembro de 2014, com distribuição para a área (região) do empreendimento;

-*Parecer técnico conclusivo a respeito do impacto esperado sobre a fauna silvestre, tendo em vista a implantação do empreendimento dentro dos moldes propostos;


-*Medidas mitigadoras e compensatórias;

*Bibliografia consultada.

*Anotação de Responsabilidade Técnica (ART) do responsável técnico pelas informações prestadas

5- Mapa da propriedade em arquivo digital:

Mapa da propriedade georreferenciado no formato shape file, contendo a poligonal do imóvel, as Áreas de Preservação Permanentes (conforme Lei Federal nº 12651/2012), a área de Reserva Legal, as áreas de uso consolidado e os remanescentes de vegetação nativa (descontadas as APPs e a RL). Nele devem ser localizada(s) a(s) área(s) da(s) intervenção(ões) requerida(s). Em sistema geográfico decimal SIRGAS 2000.

| | | |
|---|--|--|
|  | <p>Formulário para Requerimento de:</p> <p>SUPRESSÃO DE VEGETAÇÃO NATIVA EM ESTÁGIO INICIAL DE REGENERAÇÃO NATURAL OU DE FORMAÇÃO FLORESTAL PURA PARA USO AGROPECUÁRIO</p> <p>Código 1309 – versão jul 2019</p> | <p><i>Estado do Rio Grande do Sul</i></p> <p><i>Prefeitura Municipal de Boa Vista do Incra</i></p> <p><i>Secretaria Municipal de Indústria, Comércio, Agricultura e Meio Ambiente.</i></p> |
|---|--|--|

6- Planilha Inventário Florestal Amostral:

Deverá ser utilizado o modelo disponível no endereço eletrônico <http://www.ibama.gov.br/flora-e-madeira/sinaflor/sobre-o-sinaflor> , arquivo “PLANILHA PADRÃO VOLUME TOTAL ESTIMADO”.