

ESTADO DO RIO GRANDE DO SUL

PREFEITURA MUNICIPAL DE BOA VISTA DO INCRA

# PROJETO DE PAVIMENTAÇÃO

LOCAL: RUA ALTAMIRO CAMPOS

TRECHO: ENTRE A AV. HERACLIDES DE LIMA GOMES E A RUA EMANCIPAÇÃO

ÁREA:  $127,65 \times 8,00 = 1.021,20 \text{ m}^2$  + estacionamento =  $68,65 \text{ m}^2$  = soma =  $1.089,85 \text{ m}^2$



SITUAÇÃO  
Imagem do Google  
Sem escala



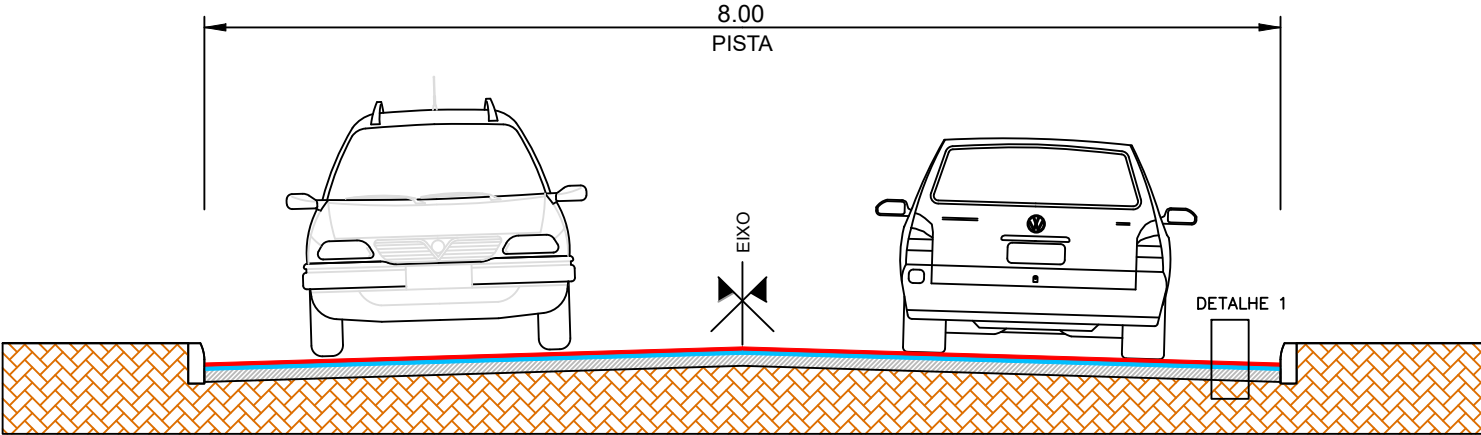
LOCALIZAÇÃO  
Imagem do Google  
Sem escala

LEGENDA:

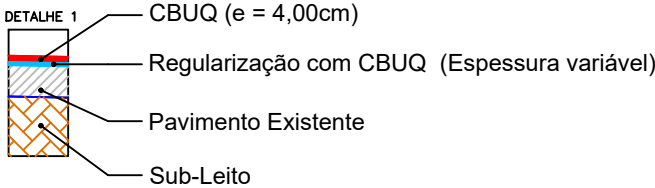
PREFEITURA MUNICIPAL DE BOA VISTA DO INCRA

TIPO:  LOCAL:  TRECHO:  ÁREA:	SITUAÇÃO E LOCALIZAÇÃO	PROPRIETÁRIO:   RESPONSÁVEL TÉCNICO:  	DATA: 2024
			ESCALA: SEM ESCALA
			PRANCHA: 01 /03



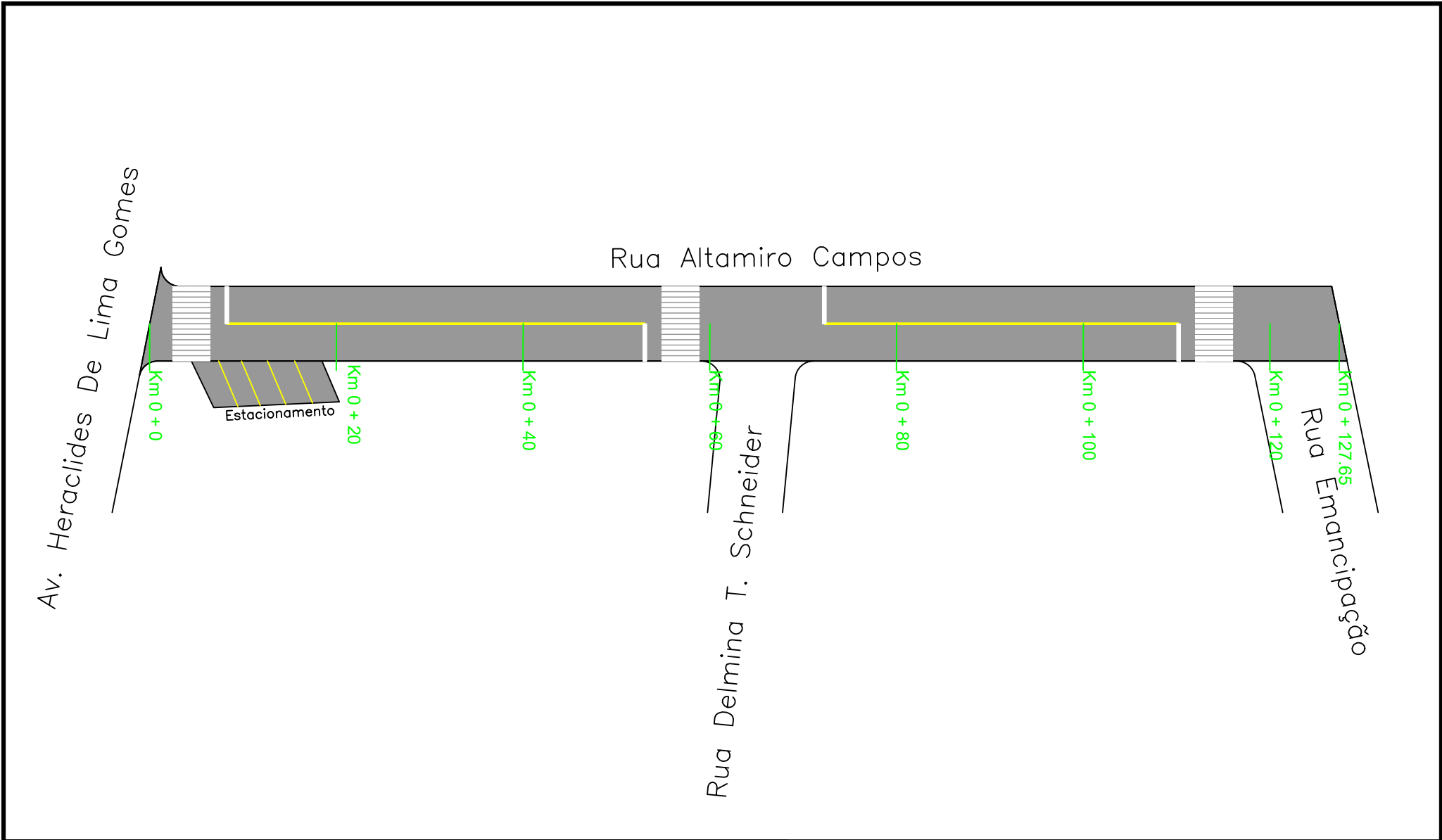


SEÇÃO TIPO DE PAVIMENTAÇÃO  
SEM ESCALA



PREFEITURA MUNICIPAL DE BOA VISTA DO INCRA

TPO:	SEÇÃO TIPO PAVIMENTAÇÃO	PROPRIETÁRIO:	DATA:
			2024
		RESPONSÁVEL TÉCNICO:	ESCALA:
			SEM ESCALA
LOCAL:	RUA ALTAMIRO CAMPOS		PRANCHA:
TRECHO:	ENTRE A AV. HERACLIDES DE LIMA GOMES E A RUA EMANCIPAÇÃO		02 /03
ÁREA:	$127,65 \times 8,00 = 1.021,20 \text{ m}^2 + \text{estacionamento} = 68,65 \text{ m}^2 = \text{soma} = 1.089,85 \text{ m}^2$		



LEGENDA:		PREFEITURA MUNICIPAL DE BOA VISTA DO INCRA		
PLANTA BAIXA				
<div><div></div><div>⤴</div></div>	ÁREA DE PAVIMENTAÇÃO	PAVIMENTAÇÃO SINALIZAÇÃO	PROPRIETÁRIO:   <	