



Estado do Rio Grande do Sul
MUNICÍPIO DE BOA VISTA DO INCRA
Prefeitura Municipal

CERTIDÃO DE REGULARIZAÇÃO FUNDIÁRIA (CRF)

O **MUNICÍPIO DE BOA VISTA DO INCRA, ESTADO DO RIO GRANDE DO SUL**, pessoa jurídica de direito público, unidade federativa, inscrito no CNPJ sob nº. 04.215.199/0001-26, neste ato representado por seu Prefeito Municipal Sr. **GILMAR LAURINDO BELLINI**, no pleno exercício do mandato e no uso de suas atribuições legais, de acordo com o disposto na Lei Federal nº. 13.465/17, art. 38 e 87 do Decreto Federal nº. 9.310/18, EXPEDE a presente **CERTIDÃO DE REGULARIZAÇÃO FUNDIÁRIA (CRF)**, para fins de declarar aprovado o projeto de regularização fundiária urbana (REURB) do núcleo informal urbano abaixo especificado e individualizado, informando os seguintes requisitos existentes do referido procedimento:

NOME DO NÚCLEO URBANO REGULARIZADO	REURB - Joaquim Constantino Piovesan
LOCALIZAÇÃO	Av. Heraclides de Lima Gomes, Centro, Boa Vista do Incra/RS
MODALIDADE DE REURB	Regularização Fundiária Urbana de interesse Específico (REURB-E)
RESPONSABILIDADE DAS OBRAS	O núcleo urbano regularizado já possui a infraestrutura essencial definida no § 1º do art. 31 do Decreto 9.310/18 e que não existem compensações urbanísticas ou ambientais ou outras obras e serviços a serem executados, sendo a área objeto desta REURB é considerada área urbana consolidada, com malha viária implantada sendo atendido pelos seguintes equipamentos de infraestrutura urbana: a) drenagem de águas pluviais urbanas, b) esgotamento sanitário, c) abastecimento de água potável, d) distribuição de energia elétrica, e, e) limpeza urbana, coleta e manejo de resíduos sólidos; que o loteamento ora regularizado não está inserido em área de risco, sujeita a inundações, desmoronamentos, rolamento de matacões ou área de aterro de material nocivo à saúde pública; que não existe cronograma de obras; que a responsabilidade das obras já concluídas é do Município de Boa Vista do Incra/RS;
ORIGEM REGISTRAL	Matrícula 38.556 – C.R.I Cruz Alta/RS

LISTAGEM DE OCUPANTES BENEFICIADOS E RESPECTIVOS IMÓVEIS REGULARIZADOS

Qualificação do Ocupante/Beneficiário (nome, nacionalidade, profissão, estado civil e endereço)	Identificação do lote específico regularizado	Valor do lote	Classificação individual	Instituto jurídico
MARIA MAGDALENE HONKE, [REDACTED]	QUADRA 35, LOTE 01, Área: 447,35m² Descrição: Um terreno urbano localizado na quadra nº.35, denominado lote nº.01, sem benfeitorias, com formato regular, lado par, com a área de 447,35m², situado na Av. Heraclides de Lima Gomes, esquina com a Rua Joaquim Constantino Piovesan, zona urbana da cidade de Boa Vista do Incra, RS, no quarteirão formado por mais a Rua Esperança Zílio Antonello e Rua Jorge Azeredo da Silva, com as seguintes medidas e confrontações: ao NORTE, onde faz frente com a Av. Heraclides de Lima Gomes, na direção leste por uma extensão de 15,20m; ao LESTE, na direção sul, por uma extensão 29,50m forma ângulo interno com o segmento anterior de 90,00° e confronta com a Rua Joaquim Constantino Piovesan; ao	R\$ 80.000,00	Reurb-E	Legitimação Fundiária



Estado do Rio Grande do Sul
MUNICÍPIO DE BOA VISTA DO INCRA
Prefeitura Municipal

	<p>SUL, na direção oeste, por uma extensão 15,10m forma ângulo interno com o segmento anterior de 90,19° e confronta com o lote nº.22; ao OESTE, na direção norte por uma extensão 29,55m forma ângulo interno com o segmento anterior de 90,00° e confronta com o lote nº.02 encontrando o ponto inicial e forma ângulo interno com a face Norte de 89,80°, fechando o perímetro.</p> <p>Cadastro imobiliário: 659</p>			
<p>RAQUELI TAMARA PREDIGER DA ROSA,</p>	<p>QUADRA 35, LOTE 02, Área: 441,78m² Descrição: Um terreno urbano localizado na quadra nº.35, denominado lote nº.02, sem benfeitorias, com formato regular, lado par, com a área de 441,78m², situado na Av. Heraclides de Lima Gomes, zona urbana da cidade de Boa Vista do Incra, RS, no quarteirão formado por mais a Rua Joaquim Constantino Piovesan, Rua Esperança Zílio Antonello e Rua Jorge Azeredo da Silva, com as seguintes medidas e confrontações: ao NORTE, onde faz frente com a Av. Heraclides de Lima Gomes, na direção leste por uma extensão de 14,90m; ao LESTE, na direção sul, por uma extensão 29,55m forma ângulo interno com o segmento anterior de 90,20° e confronta com o lote nº.01; ao SUL, na direção oeste, por uma extensão 14,95m forma ângulo interno com o segmento anterior de 90° e confronta com o lote nº.21; ao OESTE, na direção norte por uma extensão 29,60m forma ângulo interno com o segmento anterior de 89,88° e confronta com o lote nº.03 encontrando o ponto inicial e forma ângulo interno com a face Norte de 89,94°, fechando o perímetro. A face Leste faz distância de 15,20m da esquina formada com a Rua Joaquim Constantino Piovesan.</p> <p>Cadastro imobiliário: 968</p>	R\$ 60.000,00	Reurb-E	Legitimação Fundiária
<p>ALMIR KELLERMANN DA ROSA,</p>				
<p>PEDRO EUGÊNIO GREZOSTE FRANÇA,</p>	<p>QUADRA 35, LOTE 03, Área: 443,98m² Descrição: Um terreno urbano localizado na quadra nº.35, denominado lote nº.03, sem benfeitorias, com formato regular, lado par, com a área de 443,98m², situado na Av. Heraclides de Lima Gomes, zona urbana da cidade de Boa Vista do Incra, RS, no quarteirão formado por mais a Rua Joaquim Constantino Piovesan, Rua Esperança Zílio Antonello e Rua Jorge Azeredo da Silva, com as seguintes medidas e confrontações: ao NORTE, onde faz frente com a Av. Heraclides de Lima Gomes, na direção leste por uma extensão de 15,00m; ao LESTE, na direção sul, por uma extensão 29,60m forma ângulo interno com o segmento anterior de 90,06° e confronta com o lote nº.02; ao SUL, na direção oeste, por uma extensão 14,95m forma ângulo interno com o segmento anterior de 90,13° e confronta com o lote nº.20; ao OESTE, na direção norte por uma extensão 29,65m forma ângulo interno com o segmento anterior de 89,92° e confronta com o lote nº.04 encontrando o ponto inicial e</p>	R\$ 60.000,00	Reurb-E	Legitimação Fundiária







Estado do Rio Grande do Sul
MUNICÍPIO DE BOA VISTA DO INCRA
Prefeitura Municipal

CAROLINA DREHER FRANÇA, [REDACTED]	forma ângulo interno com a face Norte de 89,89°, fechando o perímetro. A face Leste faz distância de 30,10m da esquina formada com a Rua Joaquim Constantino Piovesan. Cadastro imobiliário: 1194			
ANTÔNIO PEDROTTI, [REDACTED] NELI PEDROTTI, [REDACTED]	QUADRA 35, LOTE 04, Área: 442,39m² Descrição: Um terreno urbano localizado na quadra nº.35, denominado lote nº.04, sem benfeitorias, com formato regular, lado par, com a área de 442,39m², situado na Av. Heraclides de Lima Gomes, zona urbana da cidade de Boa Vista do Incra, RS, no quarteirão formado por mais a Rua Joaquim Constantino Piovesan, Rua Esperança Zílio Antonello e Rua Jorge Azeredo da Silva, com as seguintes medidas e confrontações: ao NORTE, onde faz frente com a Av. Heraclides de Lima Gomes, na direção leste por uma extensão de 14,90m; ao LESTE, na direção sul, por uma extensão 29,65m forma ângulo interno com o segmento anterior de 90,11° e confronta com o lote nº.03; ao SUL, na direção oeste, por uma extensão 14,95m forma ângulo interno com o segmento anterior de 90,08° e confronta com o lote nº.19; ao OESTE, na direção norte por uma extensão 29,70m forma ângulo interno com o segmento anterior de 89,81° e confronta com o lote nº.05 encontrando o ponto inicial e forma ângulo interno com a face Norte de 90°, fechando o perímetro. A face Leste faz distância de 45,10m da esquina formada com a Rua Joaquim Constantino Piovesan. Cadastro imobiliário: 969	R\$ 60.000,00	Reurb-E	Legitimação Fundiária
MARCIO PEDROTTI, [REDACTED]	QUADRA 35, LOTE 05, Área: 446,92m² Descrição: Um terreno urbano localizado na quadra nº.35, denominado lote nº.05, sem benfeitorias, com formato regular, lado par, com a área de 446,92m², situado na Av. Heraclides de Lima Gomes, zona urbana da cidade de Boa Vista do Incra, RS, no quarteirão formado por mais a Rua Joaquim Constantino Piovesan, Rua Esperança Zílio Antonello e Rua Jorge Azeredo da Silva, com as seguintes medidas e confrontações: ao NORTE, onde faz frente com a Av. Heraclides de Lima Gomes, na direção leste por uma extensão de 15,05m; ao LESTE, na direção sul, por uma extensão 29,70m forma ângulo interno com o segmento anterior de 90° e	R\$ 60.000,00	Reurb-E	Legitimação Fundiária



Estado do Rio Grande do Sul
MUNICÍPIO DE BOA VISTA DO INCRA
Prefeitura Municipal

 SINARA DA SILVA JOAQUIM PEDROTTI, 	confronta com o lote nº.04; ao SUL, na direção oeste, por uma extensão 15,05m forma ângulo interno com o segmento anterior de 90,19° e confronta com os lotes nº.17 e 18; ao OESTE, na direção norte por uma extensão 29,75m forma ângulo interno com o segmento anterior de 89,86° e confronta com o lote nº.06 encontrando o ponto inicial e forma ângulo interno com a face Norte de 89,95°, fechando o perímetro. A face Leste faz distância de 60,00m da esquina formada com a Rua Joaquim Constantino Piovesan. Cadastro imobiliário: 607			
VANESSA PREDIGER, 	QUADRA 35, LOTE 06, Área: 453,24m² Descrição: Um terreno urbano localizado na quadra nº.35, denominado lote nº.06, sem benfeitorias, com formato regular, lado par, com a área de 453,24m², situado na Av. Heraclides de Lima Gomes, zona urbana da cidade de Boa Vista do Incra, RS, no quarteirão formado por mais a Rua Joaquim Constantino Piovesan, Rua Esperança Zílio Antonello e Rua Jorge Azeredo da Silva, com as seguintes medidas e confrontações: ao NORTE, onde faz frente com a Av. Heraclides de Lima Gomes, na direção leste por uma extensão de 15,30m; ao LESTE, na direção sul, por uma extensão 29,75m forma ângulo interno com o segmento anterior de 90,03° e confronta com o lote nº.05; ao SUL, na direção oeste, por uma extensão 15,15m forma ângulo interno com o segmento anterior de 90,14° e confronta com o lote nº.17; ao OESTE, na direção norte por uma extensão 29,80m forma ângulo interno com o segmento anterior de 90,14° e confronta com o lote nº.07 encontrando o ponto inicial e forma ângulo interno com a face Norte de 89,69°, fechando o perímetro. A face Leste faz distância de 75,05m da esquina formada com a Rua Joaquim Constantino Piovesan. Cadastro imobiliário: 1050	R\$ 60.000,00	Reurb-S	Legitimação Fundiária
VANESSA PREDIGER, 	QUADRA 35, LOTE 07, Área: 433,18m² Descrição: Um terreno urbano localizado na quadra nº.35, denominado lote nº.07, sem benfeitorias, com formato regular, lado par, com a área de 433,18m², situado na Av. Heraclides de Lima Gomes, zona urbana da cidade de Boa Vista do Incra, RS, no quarteirão formado por mais a Rua Joaquim Constantino Piovesan, Rua Esperança Zílio Antonello e Rua Jorge Azeredo da Silva, com as seguintes medidas e confrontações: ao NORTE, onde faz frente com a Av. Heraclides de Lima Gomes, na direção leste por uma extensão de 14,40m; ao LESTE, na direção sul, por uma extensão 29,80m forma ângulo interno com o segmento anterior de 90,31° e confronta com o lote nº.06; ao SUL, na direção oeste, por uma extensão 14,65m forma ângulo interno com o segmento anterior de 89,86° e confronta com o lote nº.16; ao OESTE, na direção norte por uma extensão 29,85m forma ângulo interno com o segmento anterior de 89,64° e confronta com o lote nº.08 encontrando o ponto inicial e	R\$ 60.000,00	Reurb-S	Legitimação Fundiária







Estado do Rio Grande do Sul
MUNICÍPIO DE BOA VISTA DO INCRA
Prefeitura Municipal

	forma ângulo interno com a face Norte de 90,18°, fechando o perímetro. A face Oeste faz distância de 59,85m da esquina formada com a Rua Jorge Azeredo da Silva. Cadastro imobiliário: 972A			
ROGÉRIO PAULO OBERHERR, [REDACTED] JAQUELINE LUDWIG OBERHERR, [REDACTED]	QUADRA 35, LOTE 08, Área: 433,87m² Descrição: Um terreno urbano localizado na quadra nº.35, denominado lote nº.08, sem benfeitorias, com formato regular, lado par, com a área de 433,87m², situado na Av. Heraclides de Lima Gomes, zona urbana da cidade de Boa Vista do Incra, RS, no quarteirão formado por mais a Rua Joaquim Constantino Piovesan, Rua Esperança Zílio Antonello e Rua Jorge Azeredo da Silva, com as seguintes medidas e confrontações: ao NORTE, onde faz frente com a Av. Heraclides de Lima Gomes, na direção leste por uma extensão de 14,40m; ao LESTE, na direção sul, por uma extensão 29,85m forma ângulo interno com o segmento anterior de 89,83° e confronta com o lote nº.07; ao SUL, na direção oeste, por uma extensão 14,65m forma ângulo interno com o segmento anterior de 90,36° e confronta com o lote nº.15; ao OESTE, na direção norte por uma extensão 29,90m forma ângulo interno com o segmento anterior de 89,14° e confronta com o lote nº.09 encontrando o ponto inicial e forma ângulo interno com a face Norte de 90,67°, fechando o perímetro. A face Oeste faz distância de 45,45m da esquina formada com a Rua Jorge Azeredo da Silva. Cadastro imobiliário: 1051	R\$ 60.000,00	Reurb-E	Legitimação Fundiária
MARCIO MINETI SARTURI, [REDACTED] MARIANA DANIELI DE SOUZA, [REDACTED]	QUADRA 35, LOTE 09, Área: 456,48m² Descrição: Um terreno urbano localizado na quadra nº.35, denominado lote nº.09, sem benfeitorias, com formato regular, lado par, com a área de 456,48m², situado na Av. Heraclides de Lima Gomes, zona urbana da cidade de Boa Vista do Incra, RS, no quarteirão formado por mais a Rua Joaquim Constantino Piovesan, Rua Esperança Zílio Antonello e Rua Jorge Azeredo da Silva, com as seguintes medidas e confrontações: ao NORTE, onde faz frente com a Av. Heraclides de Lima Gomes, na direção leste por uma extensão de 15,35m; ao LESTE, na direção sul, por uma extensão 29,90m forma ângulo interno com o segmento anterior de 89,33° e confronta com o lote nº.08; ao SUL, na direção oeste, por uma extensão 15,20m forma ângulo interno com o segmento anterior de 90,86° e confronta com o lote nº.14; ao OESTE, na direção norte por uma extensão 29,95m forma ângulo interno com o segmento anterior de 89,48° e confronta com o lote nº.10 encontrando o ponto inicial e forma ângulo interno com a face Norte de 90,34°, fechando o perímetro. A face Oeste faz distância de 30,10m da esquina formada com a Rua Jorge Azeredo da Silva. Cadastro imobiliário: 979	R\$ 60.000,00	Reurb-E	Legitimação Fundiária







Estado do Rio Grande do Sul
MUNICÍPIO DE BOA VISTA DO INCRA
Prefeitura Municipal

				
CLAUDIA MARA ZWICKER BELLINI, 	QUADRA 35, LOTE 10, Área: 456,55m² Descrição: Um terreno urbano localizado na quadra nº.35, denominado lote nº.10, sem benfeitorias, com formato regular, lado par, com a área de 456,55m², situado na Av. Heraclides de Lima Gomes, zona urbana da cidade de Boa Vista do Incra, RS, no quarteirão formado por mais a Rua Joaquim Constantino Piovesan, Rua Esperança Zílio Antonello e Rua Jorge Azeredo da Silva, com as seguintes medidas e confrontações: ao NORTE, onde faz frente com a Av. Heraclides de Lima Gomes, na direção leste por uma extensão de 15,10m; ao LESTE, na direção sul, por uma extensão 29,95m forma ângulo interno com o segmento anterior de 89,66° e confronta com o lote nº.09; ao SUL, na direção oeste, por uma extensão 15,40m forma ângulo interno com o segmento anterior de 90,52° e confronta com o lote nº.13; ao OESTE, na direção norte por uma extensão 30,00m forma ângulo interno com o segmento anterior de 88,94° e confronta com o lote nº.11 encontrando o ponto inicial e forma ângulo interno com a face Norte de 90,88°, fechando o perímetro. A face Oeste faz distância de 15,00m da esquina formada com a Rua Jorge Azeredo da Silva. Cadastro imobiliário: 970	R\$ 60.000,00	Reurb-E	Legitimação Fundiária
MARIA NADIR PEDROTTI ROVEDA, 	QUADRA 35, LOTE 11, Área: 445,06m² Descrição: Um terreno urbano localizado na quadra nº.35, denominado lote nº.11, sem benfeitorias, com formato regular, lado par, com a área de 445,06m², situado na Av. Heraclides de Lima Gomes, esquina com a Rua Jorge Azeredo da Silva, zona urbana da cidade de Boa Vista do Incra, RS, no quarteirão formado por mais a Rua Joaquim Constantino Piovesan e Rua Esperança Zílio Antonello, com as seguintes medidas e confrontações: ao NORTE, onde faz frente com a Av. Heraclides de Lima Gomes, na direção oeste por uma extensão de 15,00m; ao OESTE, na direção sul, por uma extensão 30,05m forma ângulo interno com o segmento anterior de 90,43° e confronta com a esquina da Rua Jorge Azeredo da Silva; ao SUL, na direção leste, por uma extensão 14,65m forma ângulo interno com o segmento anterior de 89,57° e confronta com o lote nº.12; ao LESTE, na direção norte por uma extensão 30,00m forma ângulo interno com o segmento anterior de 91,06° e confronta com o lote nº.10 encontrando o ponto inicial e forma ângulo interno com a face Norte de 88,94°, fechando o perímetro. Cadastro imobiliário: 973	R\$ 80.000,00	Reurb-E	Legitimação Fundiária
JAIR BITENCOURT GUERREIRO, 	QUADRA 35, LOTE 12, Área: 448,76m² Descrição: Um terreno urbano localizado na quadra nº.35, denominado lote nº.12, sem benfeitorias, com formato regular, lado ímpar, com a área de 448,76m², situado na Rua Esperança Zílio Antonello, esquina com a Rua Jorge Azeredo da Silva, zona urbana da cidade de Boa Vista do Incra, RS, no quarteirão formado por mais	R\$ 80.000,00	Reurb-E	Legitimação Fundiária



Estado do Rio Grande do Sul
MUNICÍPIO DE BOA VISTA DO INCRA
Prefeitura Municipal

 TÂNIA MARIA TOLEDO GUERREIRO, 	<p>a Av. Heraclides de Lima Gomes e Rua Joaquim Constantino Piovesan, com as seguintes medidas e confrontações: ao SUL, onde faz frente com a Rua Esperança Zílio Antonello, na direção oeste por uma extensão de 15,00m; ao OESTE, na direção norte, por uma extensão 30,25m forma ângulo interno com o segmento anterior de 89,70° e confronta com a esquina da Rua Jorge Azeredo da Silva; ao NORTE, na direção leste, por uma extensão 14,65m forma ângulo interno com o segmento anterior de 90,43° e confronta com o lote nº.11; ao LESTE, na direção sul por uma extensão 30,25m forma ângulo interno com o segmento anterior de 90,20° e confronta com o lote nº.13 encontrando o ponto inicial e forma ângulo interno com a face Sul de 89,67°, fechando o perímetro.</p> <p>Cadastro imobiliário: 983A</p>			
JAIR BITENCOURT GUERREIRO,  TÂNIA MARIA TOLEDO GUERREIRO, 	<p>QUADRA 35, LOTE 13, Área: 460,06m²</p> <p>Descrição: Um terreno urbano localizado na quadra nº.35, denominado lote nº.13, sem benfeitorias, com formato regular, lado ímpar, com a área de 460,06m², situado na Rua Esperança Zílio Antonello, zona urbana da cidade de Boa Vista do Incra, RS, no quarteirão formado por mais a Rua Jorge Azeredo da Silva, Av. Heraclides de Lima Gomes e Rua Joaquim Constantino Piovesan, com as seguintes medidas e confrontações: ao SUL, onde faz frente com a Rua Esperança Zílio Antonello, na direção oeste por uma extensão de 15,00m; ao OESTE, na direção norte, por uma extensão 30,25m forma ângulo interno com o segmento anterior de 90,33° e confronta com o lote nº.12; ao NORTE, na direção leste, por uma extensão 15,40m forma ângulo interno com o segmento anterior de 89,80° e confronta com o lote nº.10; ao LESTE, na direção sul por uma extensão 30,30m forma ângulo interno com o segmento anterior de 89,48° e confronta com o lote nº.14 encontrando o ponto inicial e forma ângulo interno com a face Sul de 90,40°, fechando o perímetro. A face Oeste faz distância de 15,00m da esquina formada com a Rua Jorge Azeredo da Silva.</p> <p>Cadastro imobiliário: 983B</p>	R\$ 60.000,00	Reurb-E	Legitimação Fundiária




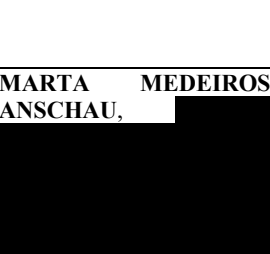


Estado do Rio Grande do Sul
MUNICÍPIO DE BOA VISTA DO INCRA
Prefeitura Municipal

MARIA RAMOS TEIXEIRA,	QUADRA 35, LOTE 14, Área: 457,44m² Descrição: Um terreno urbano localizado na quadra nº.35, denominado lote nº.14, sem benfeitorias, com formato regular, lado ímpar, com a área de 457,44m², situado na Rua Esperança Zílio Antonello, zona urbana da cidade de Boa Vista do Incra, RS, no quarteirão formado por mais a Rua Jorge Azeredo da Silva, Av. Heraclides de Lima Gomes e Rua Joaquim Constantino Piovesan, com as seguintes medidas e confrontações: ao SUL, onde faz frente com a Rua Esperança Zílio Antonello, na direção oeste por uma extensão de 15,00m; ao OESTE, na direção norte, por uma extensão 30,30m forma ângulo interno com o segmento anterior de 89,60° e confronta com o lote nº.13; ao NORTE, na direção leste, por uma extensão 15,20m forma ângulo interno com o segmento anterior de 90,52° e confronta com o lote nº.09; ao LESTE, na direção sul por uma extensão 30,35m forma ângulo interno com o segmento anterior de 89,14° e confronta com o lote nº.15 encontrando o ponto inicial e forma ângulo interno com a face Sul de 90,73°, fechando o perímetro. A face Oeste faz distância de 30,00m da esquina formada com a Rua Jorge Azeredo da Silva. Cadastro imobiliário: 980	R\$ 60.000,00	Reurb-S	Legitimação Fundiária
ROGÉRIO PAULO OBERHERR, JAQUELINE LUDWIG OBERHERR,	QUADRA 35, LOTE 15, Área: 448,97m² Descrição: Um terreno urbano localizado na quadra nº.35, denominado lote nº.15, sem benfeitorias, com formato regular, lado ímpar, com a área de 448,97m², situado na Rua Esperança Zílio Antonello, zona urbana da cidade de Boa Vista do Incra, RS, no quarteirão formado por mais a Rua Jorge Azeredo da Silva, Av. Heraclides de Lima Gomes e Rua Joaquim Constantino Piovesan, com as seguintes medidas e confrontações: ao SUL, onde faz frente com a Rua Esperança Zílio Antonello, na direção oeste por uma extensão de 14,95m; ao OESTE, na direção norte, por uma extensão 30,35m forma ângulo interno com o segmento anterior de 89,27° e confronta com o lote nº.14; ao NORTE, na direção leste, por uma extensão 14,65m forma ângulo interno com o segmento anterior de 90,86° e confronta com o lote nº.08; ao LESTE, na direção sul por uma extensão 30,35m forma ângulo interno com o segmento anterior de 89,64° e confronta com o lote nº.16 encontrando o ponto inicial e forma ângulo interno com a face Sul de 90,23°, fechando o perímetro. A face Oeste faz distância de 45,00m da esquina formada com a Rua Jorge Azeredo da Silva. Cadastro imobiliário: 972C	R\$ 60.000,00	Reurb-E	Legitimação Fundiária
ROGÉRIO PAULO OBERHERR,	QUADRA 35, LOTE 16, Área: 449,49m² Descrição: Um terreno urbano localizado na quadra nº.35,	R\$ 60.000,00	Reurb-E	Legitimação Fundiária



Estado do Rio Grande do Sul
MUNICÍPIO DE BOA VISTA DO INCRA
Prefeitura Municipal

 JAQUELINE LUDWIG OBERHERR, 	denominado lote nº.16, sem benfeitorias, com formato regular, lado ímpar, com a área de 449,49m², situado na Rua Esperança Zílio Antonello, zona urbana da cidade de Boa Vista do Incra, RS, no quarteirão formado por mais a Rua Jorge Azeredo da Silva, Av. Heraclides de Lima Gomes e Rua Joaquim Constantino Piovesan, com as seguintes medidas e confrontações: ao SUL, onde faz frente com a Rua Esperança Zílio Antonello, na direção oeste por uma extensão de 14,90m; ao OESTE, na direção norte, por uma extensão 30,35m forma ângulo interno com o segmento anterior de 89,77° e confronta com o lote nº.15; ao NORTE, na direção leste, por uma extensão 14,65m forma ângulo interno com o segmento anterior de 90,36° e confronta com o lote nº.07; ao LESTE, na direção sul por uma extensão 30,40m forma ângulo interno com o segmento anterior de 90,14° e confronta com o lote nº.17 encontrando o ponto inicial e forma ângulo interno com a face Sul de 89,73°, fechando o perímetro. A face Oeste faz distância de 59,95m da esquina formada com a Rua Jorge Azeredo da Silva. Cadastro imobiliário: 972B			
MARTA MEDEIROS ANSCHAU, 	QUADRA 35, LOTE 17, Área: 595,58m² Descrição: Um terreno urbano localizado na quadra nº.35, denominado lote nº.17, sem benfeitorias, com formato regular, lado ímpar, com a área de 595,58m², situado na Rua Esperança Zílio Antonello, zona urbana da cidade de Boa Vista do Incra, RS, no quarteirão formado por mais a Rua Jorge Azeredo da Silva, Av. Heraclides de Lima Gomes e Rua Joaquim Constantino Piovesan, com as seguintes medidas e confrontações: ao SUL, onde faz frente com a Rua Esperança Zílio Antonello, na direção oeste por uma extensão de 19,50m; ao OESTE, na direção norte, por uma extensão 30,40m forma ângulo interno com o segmento anterior de 90,27° e confronta com o lote nº.16; ao NORTE, na direção leste, por uma extensão 19,65m forma ângulo interno com o segmento anterior de 89,86° e confronta com os lotes nº.05 e 06; ao LESTE, na direção sul por uma extensão 30,45m forma ângulo interno com o segmento anterior de 89,81° e confronta com o lote nº.18 encontrando o ponto inicial e forma ângulo interno com a face Sul de 90,07°, fechando o perímetro. A face Leste faz distância de 70,50m da esquina formada com a Rua Joaquim Constantino Piovesan. Cadastro imobiliário: 604	R\$ 80.000,00	Reurb-S	Legitimação Fundiária
MARTA MEDEIROS ANSCHAU, 	QUADRA 35, LOTE 18, Área: 320,06m² Descrição: Um terreno urbano localizado na quadra nº.35, denominado lote nº.18, sem benfeitorias, com formato regular, lado ímpar, com a área de 320,06m², situado na Rua Esperança Zílio Antonello, zona urbana da cidade de Boa Vista do Incra, RS, no quarteirão formado por mais a Rua Jorge Azeredo da Silva, Av. Heraclides de Lima Gomes e Rua Joaquim Constantino Piovesan,	R\$ 55.000,00	Reurb-S	Legitimação Fundiária



Estado do Rio Grande do Sul
MUNICÍPIO DE BOA VISTA DO INCRA
Prefeitura Municipal

	<p>com as seguintes medidas e confrontações: ao SUL, onde faz frente com a Rua Esperança Zílio Antonello, na direção oeste por uma extensão de 10,50m; ao OESTE, na direção norte, por uma extensão 30,45m forma ângulo interno com o segmento anterior de 89,93° e confronta com o lote nº.17; ao NORTE, na direção leste, por uma extensão 10,50m forma ângulo interno com o segmento anterior de 90,19° e confronta com o lote nº.05; ao LESTE, na direção sul por uma extensão 30,45m forma ângulo interno com o segmento anterior de 89,81° e confronta com o lote nº.19 encontrando o ponto inicial e forma ângulo interno com a face Sul de 90,07°, fechando o perímetro. A face Leste faz distância de 60,00m da esquina formada com a Rua Joaquim Constantino Piovesan.</p> <p>Cadastro imobiliário: 976</p>			
<p>GILMAR PEREIRA MARTINS,</p> <p>CLARICE CAVALHEIRO MARTINS,</p>	<p>QUADRA 35, LOTE 19, Área: 456,28m²</p> <p>Descrição: Um terreno urbano localizado na quadra nº.35, denominado lote nº.19, sem benfeitorias, com formato regular, lado ímpar, com a área de 456,28m², situado na Rua Esperança Zílio Antonello, zona urbana da cidade de Boa Vista do Incra, RS, no quarteirão formado por mais a Rua Jorge Azeredo da Silva, Av. Heraclides de Lima Gomes e Rua Joaquim Constantino Piovesan, com as seguintes medidas e confrontações: ao SUL, onde faz frente com a Rua Esperança Zílio Antonello, na direção oeste por uma extensão de 15,00m; ao OESTE, na direção norte, por uma extensão 30,45m forma ângulo interno com o segmento anterior de 89,93° e confronta com o lote nº.18; ao NORTE, na direção leste, por uma extensão 14,95m forma ângulo interno com o segmento anterior de 90,19° e confronta com o lote nº.04; ao LESTE, na direção sul por uma extensão 30,50m forma ângulo interno com o segmento anterior de 89,92° e confronta com o lote nº.20 encontrando o ponto inicial e forma ângulo interno com a face Sul de 89,95°, fechando o perímetro. A face Leste faz distância de 45,00m da esquina formada com a Rua Joaquim Constantino Piovesan.</p> <p>Cadastro imobiliário: 975</p>	R\$ 60.000,00	Reurb-E	Legitimação Fundiária
<p>GEFERSON PEREIRA SCHNEIDER,</p>	<p>QUADRA 35, LOTE 20, Área: 457,28m²</p> <p>Descrição: Um terreno urbano localizado na quadra nº.35, denominado lote nº.20, sem benfeitorias, com formato regular, lado ímpar, com a área de 457,28m², situado na Rua Esperança Zílio Antonello, zona urbana da cidade de Boa Vista do Incra, RS, no quarteirão formado por mais a Rua Jorge Azeredo da Silva, Av. Heraclides de Lima Gomes e Rua Joaquim Constantino Piovesan, com as seguintes medidas e confrontações: ao SUL, onde faz frente com a Rua Esperança Zílio Antonello, na direção oeste por uma extensão de 15,00m; ao OESTE, na direção norte, por uma extensão</p>	R\$ 60.000,00	Reurb-E	Legitimação Fundiária



Estado do Rio Grande do Sul
MUNICÍPIO DE BOA VISTA DO INCRA
Prefeitura Municipal

	<p>30,50m forma ângulo interno com o segmento anterior de 90,05° e confronta com o lote nº.19; ao NORTE, na direção leste, por uma extensão 14,95m forma ângulo interno com o segmento anterior de 90,08° e confronta com o lote nº.03; ao LESTE, na direção sul por uma extensão 30,55m forma ângulo interno com o segmento anterior de 89,97° e confronta com o lote nº.21 encontrando o ponto inicial e forma ângulo interno com a face Sul de 89,91°, fechando o perímetro. A face Leste faz distância de 30,00m da esquina formada com a Rua Joaquim Constantino Piovesan.</p> <p>Cadastro imobiliário: 974</p>			
<p>ELISA MARTINS MARTINS,</p>	<p>QUADRA 35, LOTE 21, Área: 457,82m² Descrição: Um terreno urbano localizado na quadra nº.35, denominado lote nº.21, sem benfeitorias, com formato regular, lado ímpar, com a área de 457,82m², situado na Rua Esperança Zílio Antonello, zona urbana da cidade de Boa Vista do Incra, RS, no quarteirão formado por mais a Rua Jorge Azeredo da Silva, Av. Heraclides de Lima Gomes e Rua Joaquim Constantino Piovesan, com as seguintes medidas e confrontações: ao SUL, onde faz frente com a Rua Esperança Zílio Antonello, na direção oeste por uma extensão de 15,00m; ao OESTE, na direção norte, por uma extensão 30,55m forma ângulo interno com o segmento anterior de 90,09° e confronta com o lote nº.20; ao NORTE, na direção leste, por uma extensão 14,95m forma ângulo interno com o segmento anterior de 90,03° e confronta com o lote nº.02; ao LESTE, na direção sul por uma extensão 30,55m forma ângulo interno com o segmento anterior de 90° e confronta com o lote nº.22 encontrando o ponto inicial e forma ângulo interno com a face Sul de 89,86°, fechando o perímetro. A face Leste faz distância de 15,00m da esquina formada com a Rua Joaquim Constantino Piovesan.</p> <p>Cadastro imobiliário: 510</p>	<p>R\$ 60.000,00</p>	<p>Reurb-E</p>	<p>Legitimação Fundiária</p>
<p>EZIQUEL DREHER DA SILVA,</p> <p>DELCI DREHER DA SILVA,</p>	<p>QUADRA 35, LOTE 22, Área: 460,45m² Descrição: Um terreno urbano localizado na quadra nº.35, denominado lote nº.22, sem benfeitorias, com formato regular, lado ímpar, com a área de 460,45m², situado na Rua Esperança Zílio Antonello, esquina com a Rua Joaquim Constantino Piovesan, zona urbana da cidade de Boa Vista do Incra, RS, no quarteirão formado por mais a Rua Jorge Azeredo da Silva e Av. Heraclides de Lima Gomes, com as seguintes medidas e confrontações: ao SUL, onde faz frente com a Rua Esperança Zílio Antonello, na direção leste por uma extensão de 15,00m; ao LESTE, na direção norte, por uma extensão 30,60m forma ângulo interno com o segmento anterior de 90,05° e confronta com a Rua Joaquim Constantino Piovesan; ao NORTE, na direção oeste, por uma extensão 15,10m forma ângulo interno com o segmento anterior de 89,81° e confronta com o lote nº.01; ao OESTE, na direção sul por uma extensão 30,55m forma ângulo interno com o segmento anterior de 90° e confronta com o lote nº.21 encontrando o ponto inicial e forma ângulo interno com a face Sul de 90,14°, fechando o perímetro.</p> <p>Cadastro imobiliário: 978</p>	<p>R\$ 80.000,00</p>	<p>Reurb-E</p>	<p>Legitimação Fundiária</p>



Estado do Rio Grande do Sul
MUNICÍPIO DE BOA VISTA DO INCRA
Prefeitura Municipal

MUNICÍPIO DE BOA VISTA DO INCRA - RS,	Fr. da Avenida Heraclides de Lima Gomes, Área: 1.326,59m² Descrição: Uma fração da Avenida Heraclides de Lima Gomes, zona urbana da cidade de Boa Vista do Incra, RS, com pavimentação asfáltica e passeio de pedestres, com a área de 1.326,59m², com as seguintes medidas e confrontações: ao NORTE, na direção leste, por uma extensão de 161,75m com a Av. Heraclides de Lima Gomes; ao LESTE, na direção sul, por uma extensão de 10,85m forma ângulo interno com o segmento anterior de 89,69° e confronta com a Av. Heraclides de Lima Gomes; ao SUL, na direção oeste, por uma extensão de 164,60m forma ângulo interno com o segmento anterior de 88,91° e confronta com os lotes n.º01 ao 11; ao OESTE, na direção norte, por uma extensão de 6,60m forma ângulo interno com o segmento anterior de 89,53° e confronta com a Av. Heraclides de Lima Gomes encontrando o ponto inicial e forma ângulo interno com a face Norte de 91,84°, fechando o perímetro.	R\$100.000,00	Arruamento (bem público de uso geral)	Legitimação Fundiária

1. Os beneficiários ficam cientificados que apenas poderão gozar das benesses e gratuidades da REURB-S se cumprirem os requisitos previstos na Lei Federal nº 13.465/17, bem como no Decreto Federal 9310/18 e Lei Municipal nº 1.451/2022.

Boa Vista do Incra, RS, 21 de janeiro de 2026.

GILMAR LAURINDO BELLINI,
Prefeito Municipal.